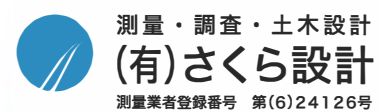


設立昭和60年の測量設計コンサルタントとして、
お客様の信頼に応えるべく
創造的かつ心を込めたサービスを
展開していきます。

会社概要

設立 昭和60年4月 ※旧村田測量設計事務所
資本金 300万円
登録 測量業者登録番号 第(6)24126号
所属団体 (公社)日本測量協会 会員
(一社)岩手県測量設計業協会 会員
業務内容 GNSS (GPS) 測量
基準点測量
水準測量
平面測量
路線測量
用地測量
土地境界測量
公共測量全般
起工測量
丁張測量
出来形測量
工事測量全般
道路設計
歩道設計
宅地造成設計
土木構造物設計



測量・調査・土木設計

(有)さくら設計

測量業者登録番号 第(6)24126号

〒029-2206 岩手県陸前高田市米崎町字佐野 200-10

TEL : 0192(55)2223

FAX : 0192(55)3086

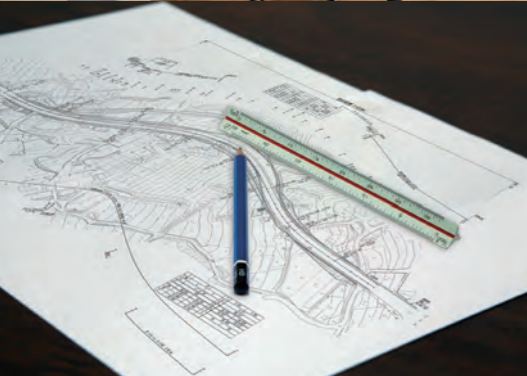
URL : <https://sakura-sekkei.main.jp>



SAKURA SEKKEI Co., Ltd.

会社案内






「正確・迅速・丁寧」を理念に 測量・土木設計・用地調査等の コンサルタント業務を行います

当社は陸前高田市で測量設計会社として昭和60年の創業以来、おかげさまで数多くの企業や個人のお客様より信頼を頂いております。

「正確・迅速・丁寧」を理念に、測量・土木設計・用地調査等のコンサルタント業務を請け負うと同時に、最新測量機器・測量システムの導入・社員の講習会への参加など、測量技術力向上にも努めております。

道路・宅地・構造物等の土木設計全般、GNSS(GPS)測量、基準点・水準等の公共測量、土地境界等の用地測量、丁張・出来形等の施工測量などを中心に、市や県、個人様より幅広く業務を請け負っております。

現在は企業様のご要望により、東北各地へ測量の出張をしております。仕事の業務内容、お見積り、出張のご依頼などお気軽にご相談ください。



事務作業風景

経験豊富な専門スタッフが、土地の調査、測量等に誠意を持って対応します。



長年の信頼と実績

さくら設計には長年の実績があります。どのようなご依頼でも丁寧に対応します。



測量機器

測量機器を多数所有しており、日頃の自社メンテナンスをはじめ、日本測量協会の定期点検を受けています。

元請け業務実績 (抜粋)

- 平成23年12月 矢作地区他 公共土木施設 災害復旧事業
- 平成25年 3月 市道堂の沢線 測量調査設計業務
- 高台移転関連道路整備事業 (市道山苗代5号線) 測量設計業務
- 平成25年12月 今泉地区・高田地区測量調査設計業務
- 平成26年 3月 市道玉山線 測量調査設計業務
- 市道荒川山谷線 測量調査設計業務
- 平成27年 3月 平成26年度 高田地区高台部測量 その他業務
- 市道小泉4号線 測量調査設計業務
- 平成27年 9月 市道六ヶ浦山田線 測量調査設計業務
- 平成28年 2月 高台移転関連 歩道整備事業 水上地区測量設計業務
- 平成28年 3月 平成27年度 高田地区高台部測量 その他業務
- 平成28年 7月 市道二又馬越線 測量設計業務
- 平成28年 9月 (仮称) 市道前花貝3号線 用地境界杭設置業務
- 林道味米線 用地測量業務
- 広田地区 公共施設整備用地 境界杭設置業務
- 平成29年 3月 今泉・高田地区 測量その他業務
- 高田嵩上げ部 丁張設置業務 第1期
- 平成29年 9月 高田嵩上げ部 丁張設置業務 第2期
- 平成30年 3月 小友地区 公共施設整備用地 境界杭設置業務
- 高田嵩上げ部 丁張設置業務 第3期
- 市道市民の森 線測量調査設計業務
- 平成30年 9月 高田嵩上げ部 丁張設置業務 第4期
- 平成31年 3月 高田嵩上げ部 丁張設置業務 第5期
- 令和 元年 9月 高田嵩上げ部 丁張設置業務 第6期
- 令和 2年 3月 高田嵩上げ部 丁張設置業務 第7期
- 市道小友線測量設計業務
- 令和 2年 9月 高田嵩上げ部 丁張設置業務 第8期
- 令和 2年 11月 高田嵩上げ部 丁張設置業務 第9期
- 令和 3年 1月 高田嵩上げ部 丁張設置業務 第10期
- 令和 3年 3月 高田松原運動公園境界確定測量業務
- 令和 4年 9月 市道柳沢和方線測量設計業務
- 令和 6年 3月 普通河川水上沢川測量設計業務

下請け業務実績 (抜粋)

- 令和 3年 3月 大槌町赤浜第2仮設団地跡地原状復旧工事測量業務
- 本丸公園遊楽場所整備工事測量設計業務
- 豊間根排水路整備事業勝山地区西側水路測量業務
- 鷹生ダム綾里川ダム管理 (流量観測) 業務委託
- 令和 3年 9月 主要地方道大船渡綾里三陸線中曽根地区路線測量業務委託
- 下大桑地区用地業務
- 令和 3年10月 宮古岩泉風力発電事業ヤード測量業務
- 令和 3年11月 花巻市交通調査業務
- 原・蟹沢地区測量業務
- 大船渡港永浜・山口地区測量業務
- 令和 3年12月 下横瀬地区境界測量
- 令和 4年 1月 北下幅北地区用地業務
- R283晴山地区道路台帳
- 令和 4年 2月 奥州市立水沢中学校改築事業測量業務
- 令和 4年 3月 一般国道342号白崖地区道路台帳整備業務委託
- 令和 4年 4月 普通河川仲の沢川河道計画 (流下能力検討) 測量業務委託
- 令和 4年 5月 仙台塩釜港石巻港区雲雀野地区航路・泊地深浅測量
- 気仙沼漁港外災害調査設計業務委託
- 令和 4年 8月 漁業集落環境整備 (綾里地区) 排水路測量業務
- 令和 4年 9月 主要地方道大船渡綾里三陸線中曽根地区用地測量調査業務委託
- 令和 4年10月 令和3年度県港局雄勝港外災害調査設計業務委託
- 赤崎町宇長崎地区宅地造成測量設計業務
- 令和 4年11月 一般県道衣川水沢線古戸地区測量業務
- 上川原の沢測量設計
- 令和 4年12月 二級河川山口川筋栄町地区ほか河道計画検討業務委託
- 兵沢地区急傾斜地崩壊対策測量業務
- 下船渡の沢砂防堰堤詳細設計ほか業務委託
- 中貝地区砂防堰堤改築修繕測量調査設計業務委託
- R4柳沢北浜出来形確認
- 令和 5年 1月 宮古岩泉風力発電事業測量業務
- 令和 5年 3月 太田地区測量業務
- 釜石市上水道施設台帳整備図面補正業務
- 令和 5年 4月 普通河川仲の沢川排水路測量設計業務
- 令和 5年 5月 高山林道調査設計業務
- 森林管理道小水内線調査測量設計業務委託
- 令和 5年 6月 稲子峠ウインドファーム測量地質調査に伴う保安林内作業許可申請書作成業務
- 令和 5年 8月 R5岩手県宮古市地籍調査
- 令和 5年 9月 宮古岩泉先行エンジニア業務 用地幅杭設置業務
- 増川枝線の配電設備流失に伴う国有林、立木調査及び申請図面作成業務
- 下北B線国有林野付地見直しに係る国有林野使用申請書作成業務
- 浜名林道調査設計業務
- 中坪Ⅲ基準点測量業務委託
- 令和 5年10月 釜石市片岸地区太陽光発電所地質調査・現地調査業務
- 令和 5年11月 柏台発電所水圧鉄管橋脚保護測量設計業務委託
- 水力発電事業小河川流量観測及び水位観測に伴う現地測量業務
- 令和 6年 2月 主要地方道大槌小国線大槌地区災害防除調査設計業務
- 令和 6年 3月 主要地方道大船渡綾里三陸線浜地区道路台帳整備業務委託